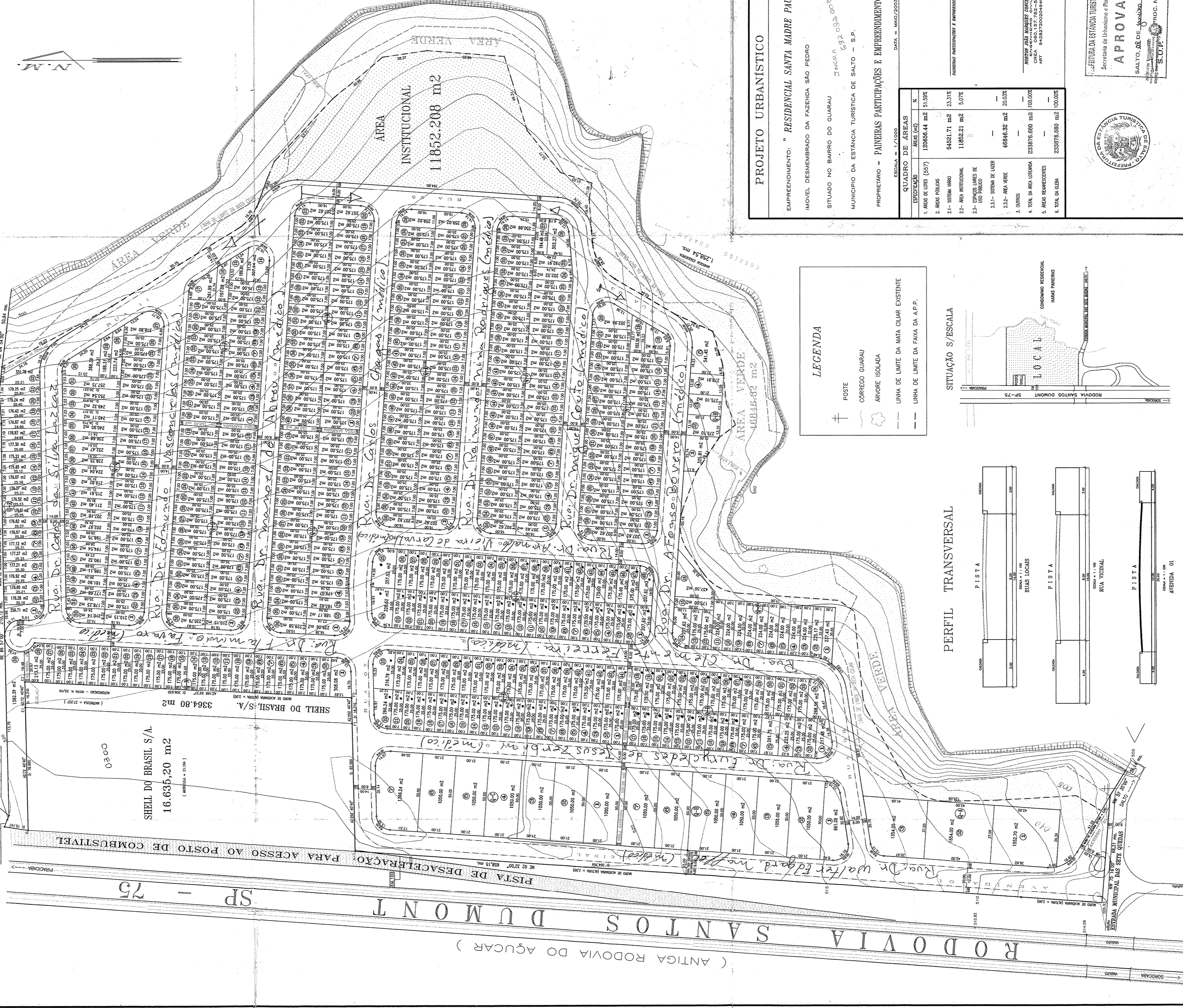


CHUI HO JUNG
E OUTROS
(SÓcios)

CARLOS PICCHI

SE 88 06'00" 17,85 m.
NE 80 32'00" 11,54 m.
SE 84 54'00" 50,94 m.



SHELL DO BRASIL S/A.
16.635,20 m²
(ÁREA ÚTIL = 21.194 m²)

3364,80 m²

ÁREA INSTITUCIONAL
11852,208 m²

(ANTIGA RODOVIA DO AÇÚCAR)
RODOVIA SANTOS DUMONT

PISTA DE DESACELERAÇÃO PARA ACESSO AO POSTO DE COMBUSTÍVEL

PROJETO URBANÍSTICO

EMPRESAMENTO: " RESIDENCIAL SANTA MADRE PAU"
IMÓVEL DESMEMBRADO DA FAZENDA SAO PEDRO
SITUADO NO BAIRRO DO GUARAU JANDARA 632.082.003
MUNICÍPIO DA ESTANÇIA TURÍSTICA DE SALTO - S.P.

PROPRIETÁRIO - PAINEIRAS PARTICIPAÇÕES E EMPREENDIMENTOS

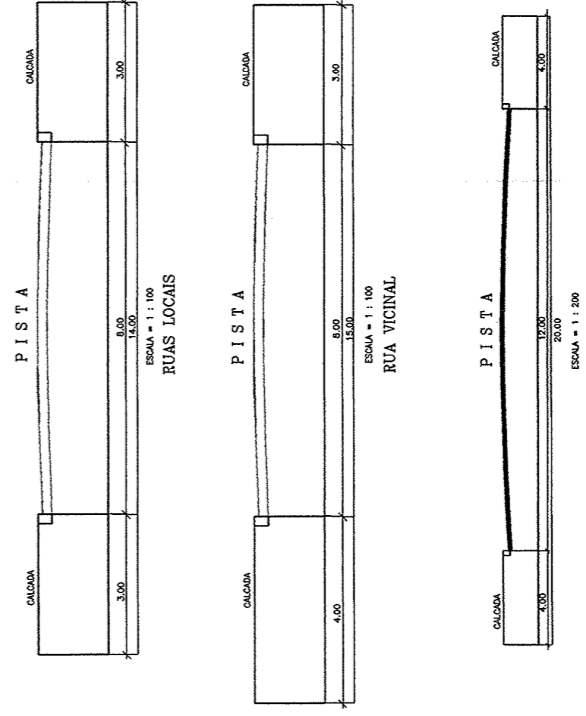
DATA = MAIO/2003

ESPECIFICAÇÃO	ÁREAS (m ²)	%
1. ÁREAS DE LOTES (557)	120666,44 m ²	51,59%
2. ÁREAS PÚBLICAS	54621,71 m ²	23,31%
2.1- SISTEMA VIÁRIO	118652,21 m ²	5,07%
2.2- ÁREA INSTITUCIONAL DE USO PÚBLICO	-	-
2.3- SISTEMA DE LUZ	48846,32 m ²	20,03%
3. OBRAS	-	-
4. TOTAL DA ÁREA UTEILIZADA	233976,660 m ²	100,00%
5. ÁREAS REMANESCENTES	-	-
6. TOTAL DA CUBA	233976,660 m ²	100,00%

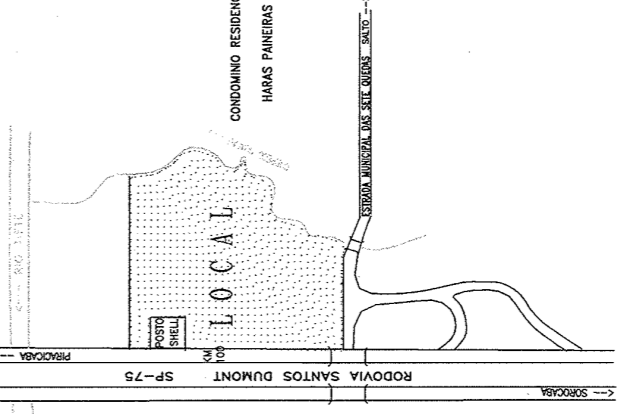
LEGENDA

- POSTE
- CÓRREGO GUARAU
- ÁRVORE ISOLADA
- LINHA DE LIMITE DA MATA CILAR EXISTENTE
- LINHA DE LIMITE DA FAIXA DA A.P.P.

PERFIL TRANSVERSAL



SITUAÇÃO S/ESCALA



PREFEITURA MUNICIPAL DE SALTO
Secretaria de Urbanismo e Planejamento Urbano
APROVA!
SALTO, 08 DE MAIO DE 2003
PROJ. Nº 001/03
SUF

MUNICÍPIO DE SALTO
CNPJ Nº 06.947.782-5/1
CNPJ Nº 06.947.782-5/1
CNPJ Nº 06.947.782-5/1