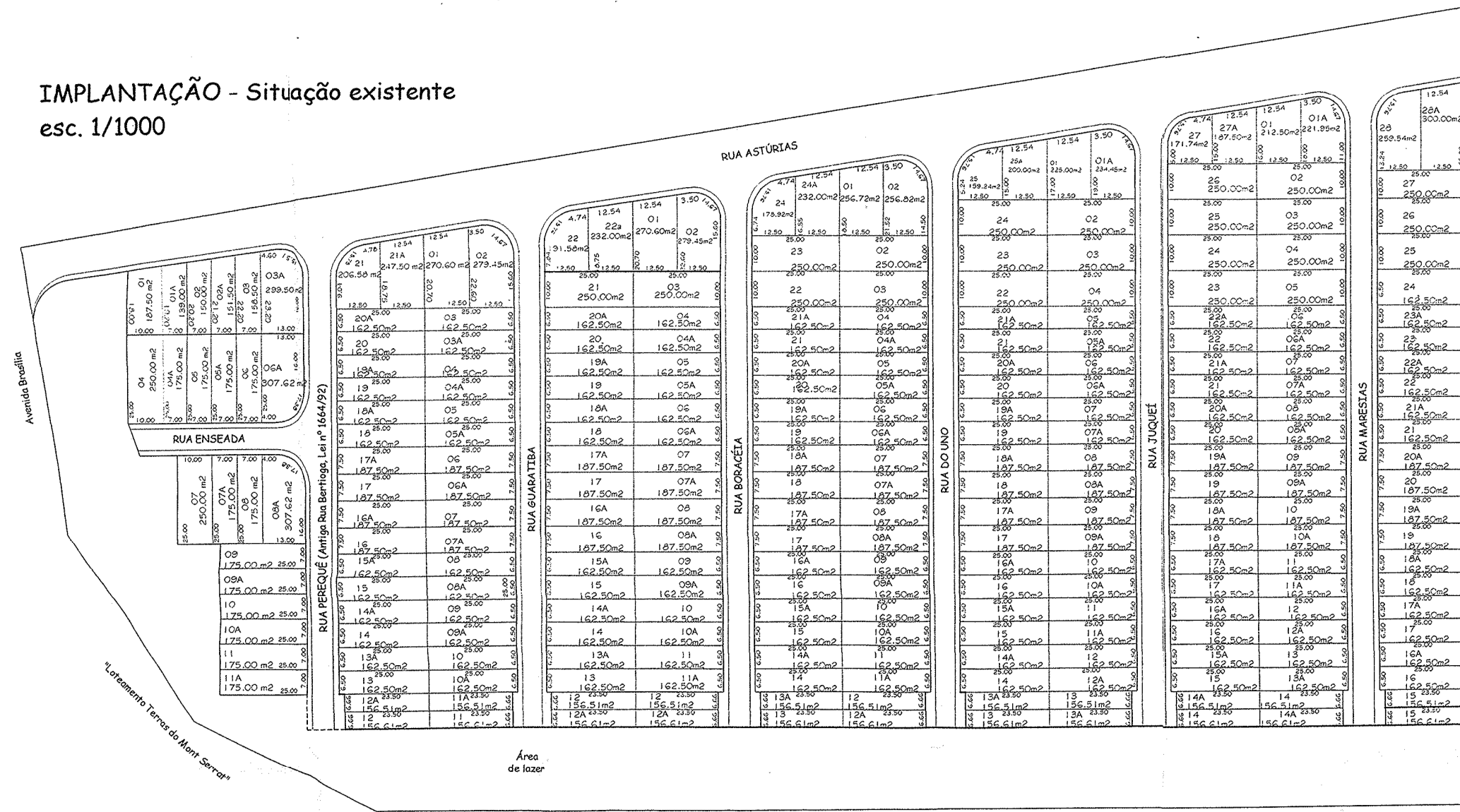
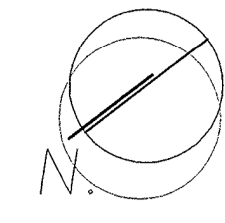


IMPLANTAÇÃO - Situação existente
esc. 1/1000



ÁREAS	
EXISTENTES:	
Lotês	48.561,36 m ² 65,0%
Sistema de lazer	11.231,81 m ² 15,0%
Vias de acesso	14.916,61 m ² 20,0%
TOTAL	74.709,78 m² 100,0%
PROPOSTAS:	
Lotês	48.561,36 m ² 65,0%
Sistema de lazer	4.702,68 m ² 6,30%
Área institucional	2.078,22 m ² 2,78%
Vias de acesso	19.367,82 m ² 25,92%
TOTAL	74.709,78 m² 100,0%

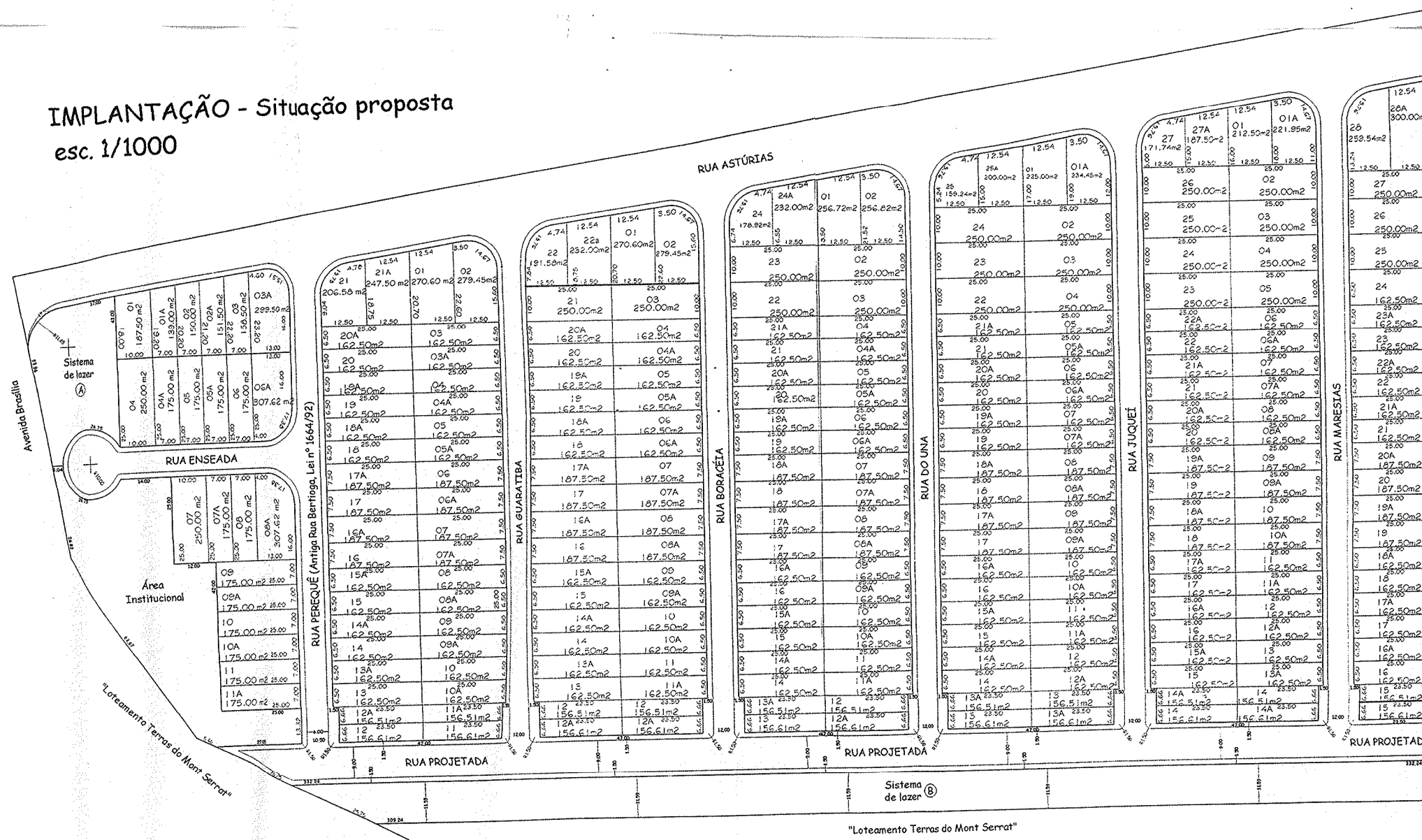
Sistema de lazer - A 985,32 m²
Sistema de lazer - B 3.717,36 m²



OBS:

1. PROJETO ELABORADO BASEADO EM PROJETO APROVADO PELO DECRETO Nº 58/89, APROVADO EM 30 DE MAIO DE 1989
2. PROJETO ELABORADO BASEADO EM PROJETO APROVADO PELO PROCESSO Nº 2373/84 EM 30 DE MAIO DE 1989
3. OS LOTES ORIGINADOS PELO PROJETO APROVADO ANTERIORMENTE PELO PROCESSO Nº 2373/84, NÃO FORAM ALTERADOS NESTE PROJETO
4. AS RUAS, QUE POSSUEM NOMES, NÃO FORAM ALTERADAS SOMENTE FOI ACRESCENTADO UM BALÃO DE RETORNO NA RUA ENSEADA E TAMBÉM NESTE PROJETO, A RUA PROJETADA

IMPLANTAÇÃO - Situação proposta
esc. 1/1000



PROJETO COMPLETO

FOLHA ÚNICA



Prefeitura da Estância Turística de Salto

Rua 9 de Julho, 1053 - Centro - Fone (011) 4029-4333 - Fax (011) 4029-3291 - Caixa Postal 4
CEP 13.322-900 - Salto - SP - CCG: 46.634.507/0001-06

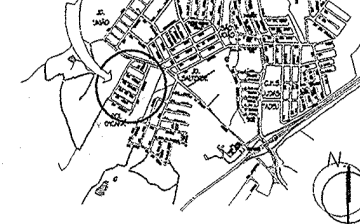
ÁREAS PÚBLICAS VILAS D'ICARAI

ESCALAS: 1 : 1000

10 de novembro de 2005

Situação sem escala:

Local:



Áreas:

055 ÁREAS VERDEZIMAS

Auto do projeto:
ALLEN CONRAL
Arquiteto / Urbanista - CREA / SP nº 90616/079/D
DIRETOR DE DIVISÃO DE APROVAÇÃO



PREFEITURA DA ESTÂNCIA TURÍSTICA DE SALTO
Secretaria de Urbanismo e Planejamento
APROVADO
SALTO, 06 DE Outubro DE 06
C. U. P. 44